



FOSS4G-FR 2014

*Maphub : une plateforme collaborative
pour les créateurs de cartes*

ubimix.com

Le problème

Maphub

Tilepin

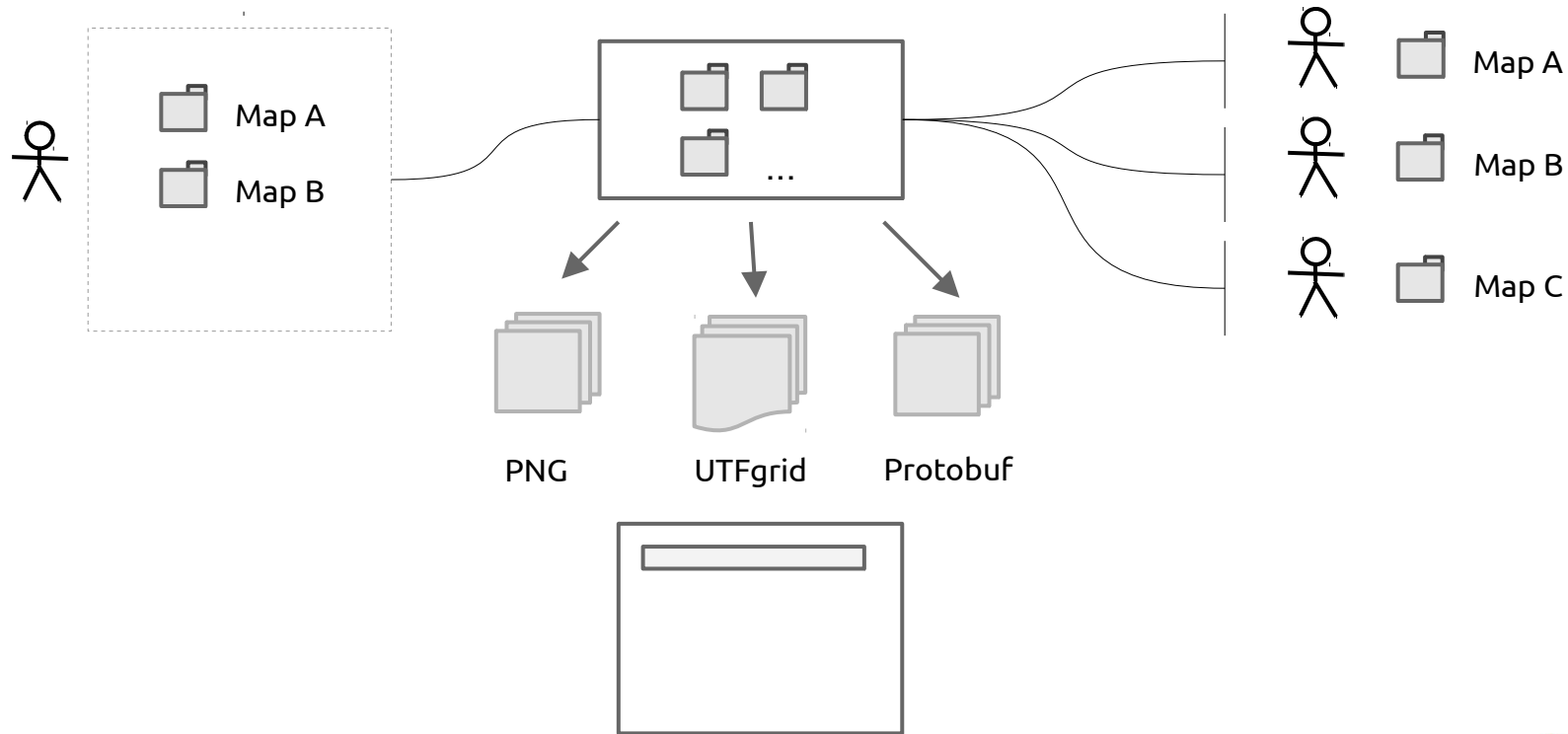
Exemples de réalisations

Le problème

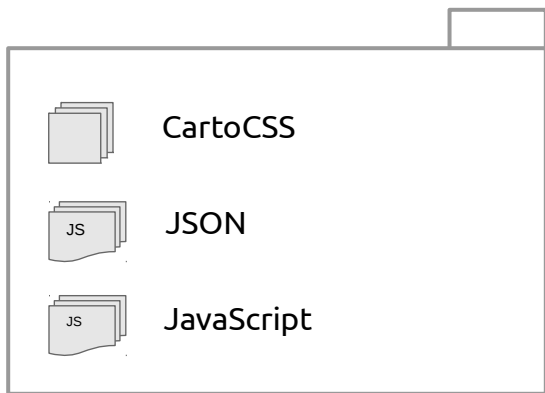
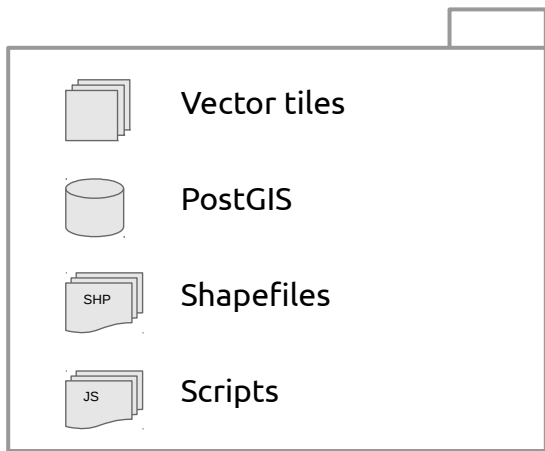
- Designer collaborativement des cartes
- Héberger facilement des cartes designées
- Visualiser des couches dynamiques

Maphub

Collaboration et hébergement

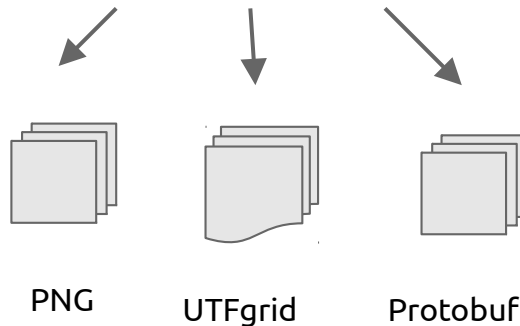
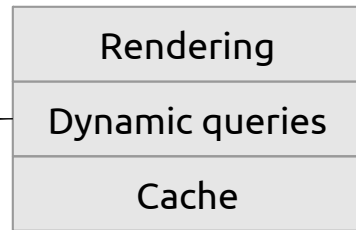


Tilepin



Data layers

Design

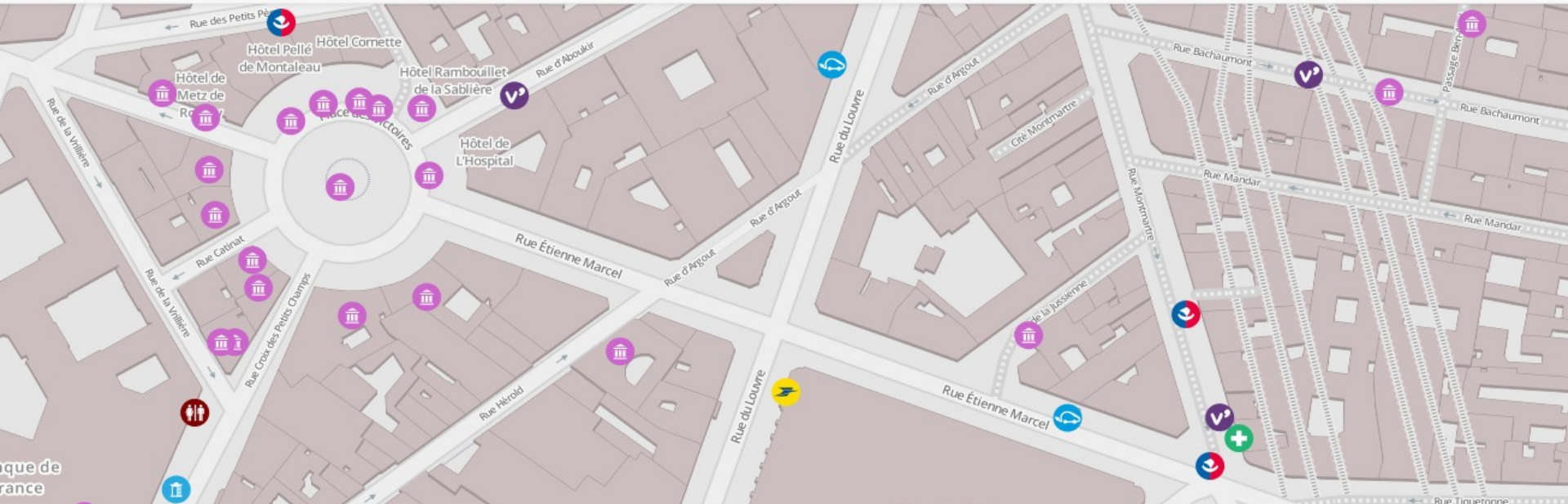


Tilepin

- GitHub : [ubimix/tilepin](https://github.com/ubimix/tilepin)
- Licence MIT
- Node JS
- How to start : [ubimix/tilepin-example](https://github.com/ubimix/tilepin-example)

Tilepin – Roadmap

- Tilemill2
- Export PDF, SVG, PNG
- Documentation et tests
- Configuration Cloud
- Rendering OSM vectoriel



Projet « Je suis ici » je-suis-ici.com – Plans de quartier web / print

Multi-couches open data

Design sur mesure

Export multi-formats



TERRITOIRE RECHERCHE & INNOVATION

CAMPUS DU PLATEAU DE SACLAY



Le pôle de référence dédié à l'innovation

Sed fruatur sane hoc solacio atque hanc insignem ignominiam, quoniam uni praeter se inusta sit, putet esse levioerem, dum modo, cuius exemplo se consolatur, eius exitum expectet, praesertim cum in Albucio nec Pisonis libidines nec audacia Gabini fuerit ac tamen hac una plaga conciderit, ignominia senatus.

Sed fruatur sane hoc solacio atque hanc insignem ignominiam, quoniam uni praeter se inusta sit, putet esse levioerem, dum modo, cuius exemplo se consolatur, eius exitum expectet, praesertim cum in Albucio nec Pisonis libidines nec audacia Gabini fuerit ac tamen hac una plaga conciderit, ignominia senatus.

Accès

Venir en voiture depuis Paris

Atque hanc insignem ignominiam, quoniam uni praeter se inusta sit, putet esse levioerem, dum modo, cuius exemplo se consolatur, eius exitum expectet, praesertim cum in Albucio nec Pisonis.

Venir en transports en commun

- RER B jusqu'au Guichet puis bus 9 (dir. Saclay)
- RER B jusqu'à Massy-Palaiseau puis, Bus 91.06B (dir. Saint-Quentin)

Chiffres clés

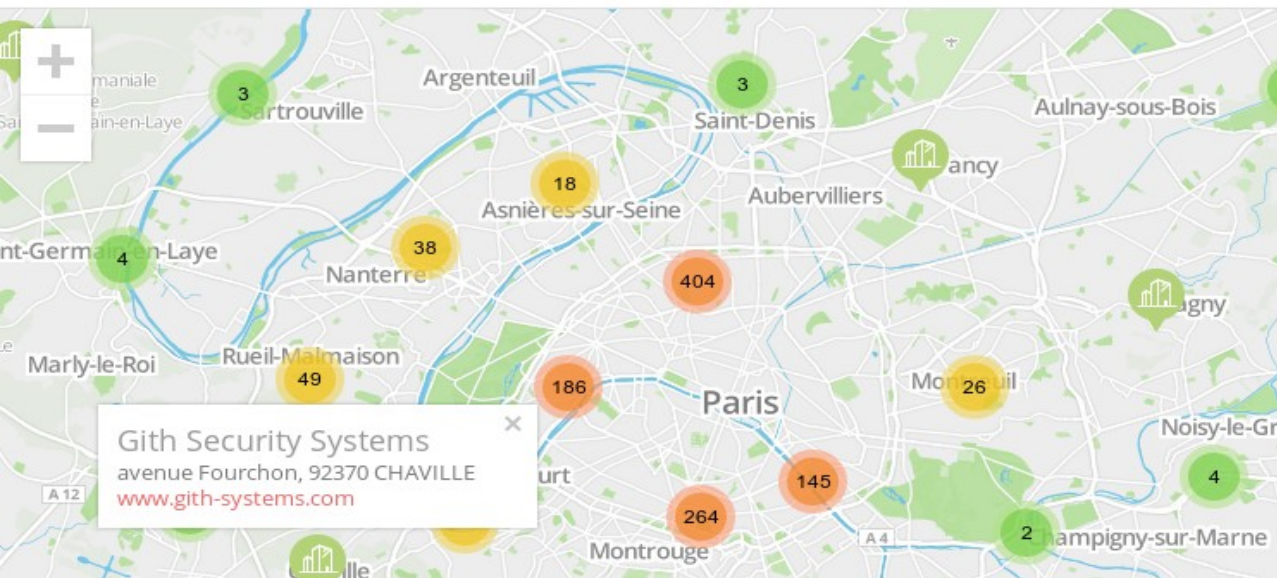
1,3 millions de m² à construire
2,2 milliards d'€ investis d'ici 2020

Paris Region Map – Futur en Seine 2014

Carte économique de l'Île-de-France

Design Attoma / Zones géographiques stylisées

Couches de données dynamiques



Gith Security Systems
avenue Fourchon, 92370 CHAVILLE
www.gith-systems.com

Résultat : 1447 / **1447**

Zone : Toutes

Catégorie : Toutes

Taper votre recherche ici



/lab

Entreprise créé(e) en 2010

55 rue Saint-Denis 93100 Montreuil

Web: slash-lab.fr/

Twitter: [@SlashLabVox](https://twitter.com/SlashLabVox)

TechOnMap.fr

Dimension collaborative

Gestion de droits d'accès, authentification via les réseaux sociaux

Accès à l'historique des modifications



117 PASSAGE DU CAIRE

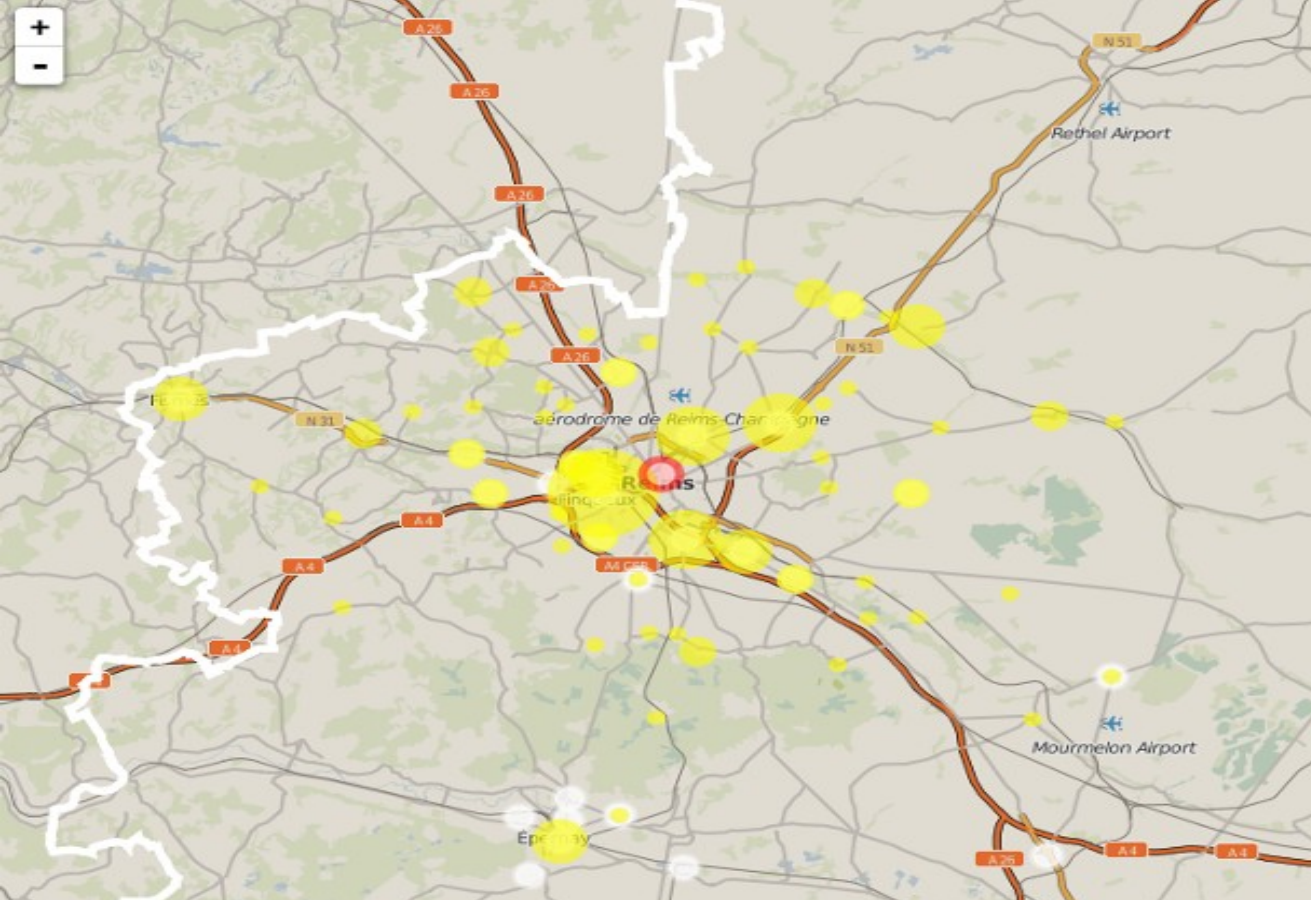


Le passage du Caire,
vers 1925.

– Jean-Louis Celati et La
Photothèque des Jeunes Parisiens

RUE DES PETITS-

Carte d'inauguration du NUMA ubimix.com/numa
Scénarisation d'images et de textes autour de cartes
Plusieurs modes de navigation
Gestion de calques de données



68	Meudon	12377
69	Épinay-sur-Seine	12296
70	Roubaix	12175
71	Caen	12041
72	Mulhouse	11678
73	Vénissieux	11647
74	Saint-Paul (La Réunion)	11409
75	Sarcelles	11335
76	Brest	11195
77	Livry-Gargan	11145
78	Talence	11071
79	Reims	11061
80	Goussainville (Val-d'Oise)	10820
81	Gonesse	10820
82	Bobigny	10729

Navettes domicile / travail



ubimix



Stéphane Laurière
slauriere@ubimix.com



Mikhail Kotelnikov
mkotelnikov@ubimix.com